



**КОМИТЕТ ИМУЩЕСТВЕННЫХ ОТНОШЕНИЙ
АДМИНИСТРАЦИИ ПЕРМСКОГО МУНИЦИПАЛЬНОГО ОКРУГА**

РЕШЕНИЕ
о размещении объектов № 1595

Пермский край
Пермский округ

14.06.2024

Комитет имущественных отношений администрации Пермского муниципального округа разрешает Акционерному обществу «Газпром газораспределение Пермь» (ИНН 5902183841, ОГРН 2125902017723, почтовый адрес: 614000, г. Пермь, ул. Петропавловская, 43)

размещение объекта «газопровод давлением до 1,2 Мпа, для размещения которого не требуется разрешения на строительство»

на землях муниципальная собственность

на срок 1 год.

Местоположение: Пермский край, Пермский муниципальный округ, с. Култаево, ул. Ладожская, к дому 37.

Приложение: схема предполагаемых к использованию земель или части земельного участка.

Особые условия использования:

1. При размещении объекта учесть параметры ширины проезда улично-дорожной сети, во избежание сужения полосы отвода дороги.
2. Получение разрешения на производство земляных работ.

Заместитель председателя комитета



(подпись, печать)

М.В. Королева

Схема предполагаемых к использованию земель или части земельного участка

Объект: Газопровод давлением до 1,2 Мпа, для размещения которого не требуется разрешения на строительство
 Местоположение: расположенных по адресу: Пермский край, м.о. Пермский, с. Култаево, ул. Ладожская, к дому 37

Площадь земель или части земельного участка, кв.м.: 132

Категория земель: земли населенных пунктов

Вид разрешенного использования: -

Описание границ смежных землепользователей:

От точки н1 до точки н2 - земельный участок с кадастровым номером 59:32:0680001:11507

От точки н2 до точки н3 - земельный участок с кадастровым номером 59:32:0680001:10399

От точки н3 до точки н4 - земельный участок с кадастровым номером 59:32:0680001:10376

От точки н4 до точки н5 - земельный участок с кадастровым номером 59:32:0680001:10397

От точки н5 до точки н6 - земельный участок с кадастровым номером 59:32:0680001:7790

От точки н6 до точки н1 - земельный участок с кадастровым номером 59:32:0680001:7801

Каталог координат, м

№ точки границы	X	Y
н1	504699.13	2214360.33
н2	504697.44	2214361.51
н3	504690.07	2214366.62
н4	504683.86	2214356.46
н5	504690.60	2214351.70
н6	504692.90	2214350.10
н1	504699.13	2214360.33

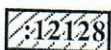
Условные обозначения:




- предполагаемый участок земель, на которых планируется размещение объекта



- границы и номер земельного участка, сведения о которых внесены в ЕГРН



- границы и номер объекта капитального строительства, сведения о которых внесены в ЕГРН



- зоны с особыми условиями использования территории, сведения о которых внесены в ЕГРН

:3У1

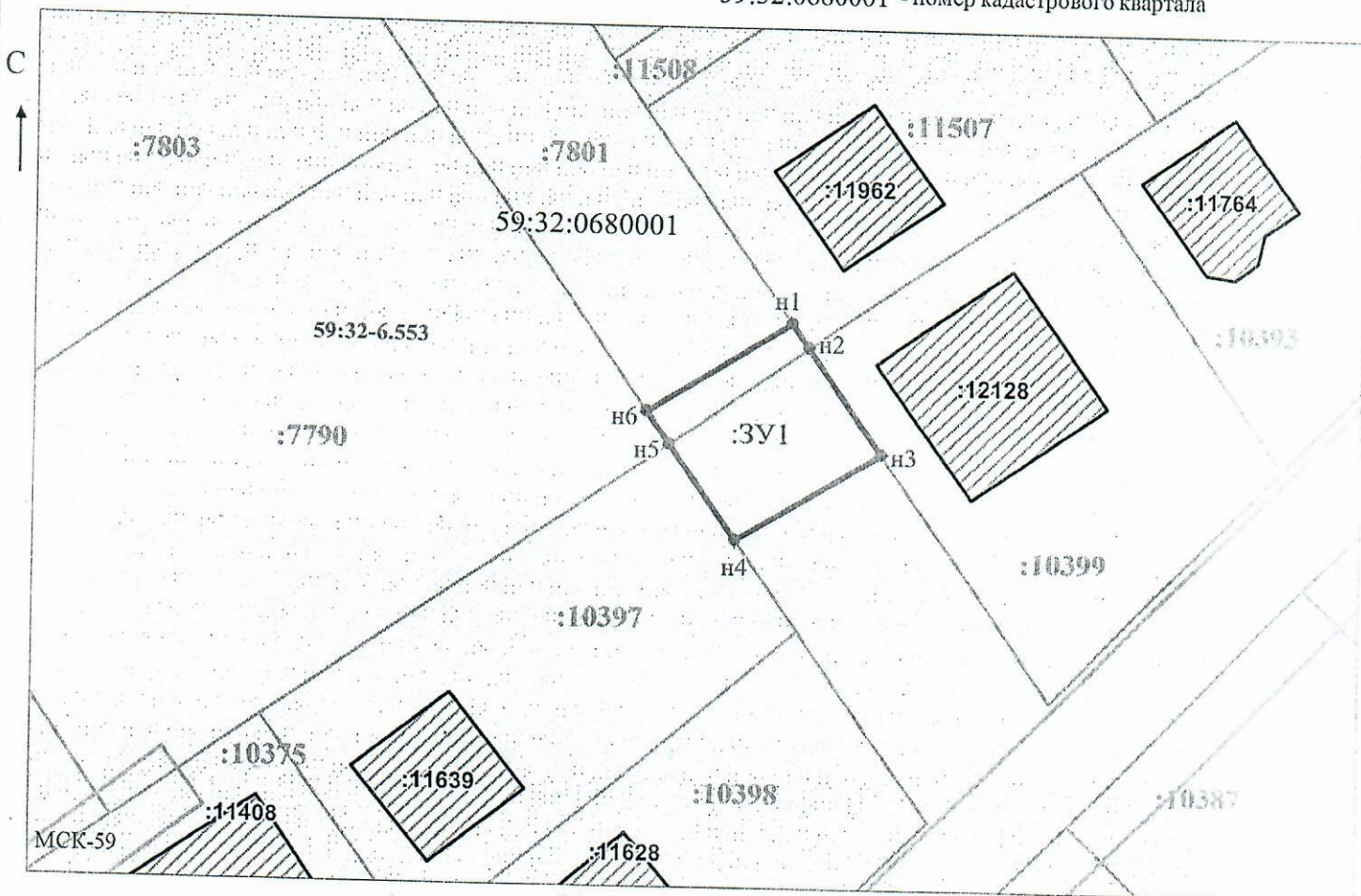
- обозначение запрашиваемого земельного участка



- характеристическая точка границ земель или части земельного участка

59:32:0680001 - номер кадастрового квартала

- граница кадастрового квартала



Заявитель:

МП

(подпись, расшифровка подписи)

(для юридических лиц

и индивидуальных предпринимателей)

Масштаб 1:500
/ Осипова А.Д.